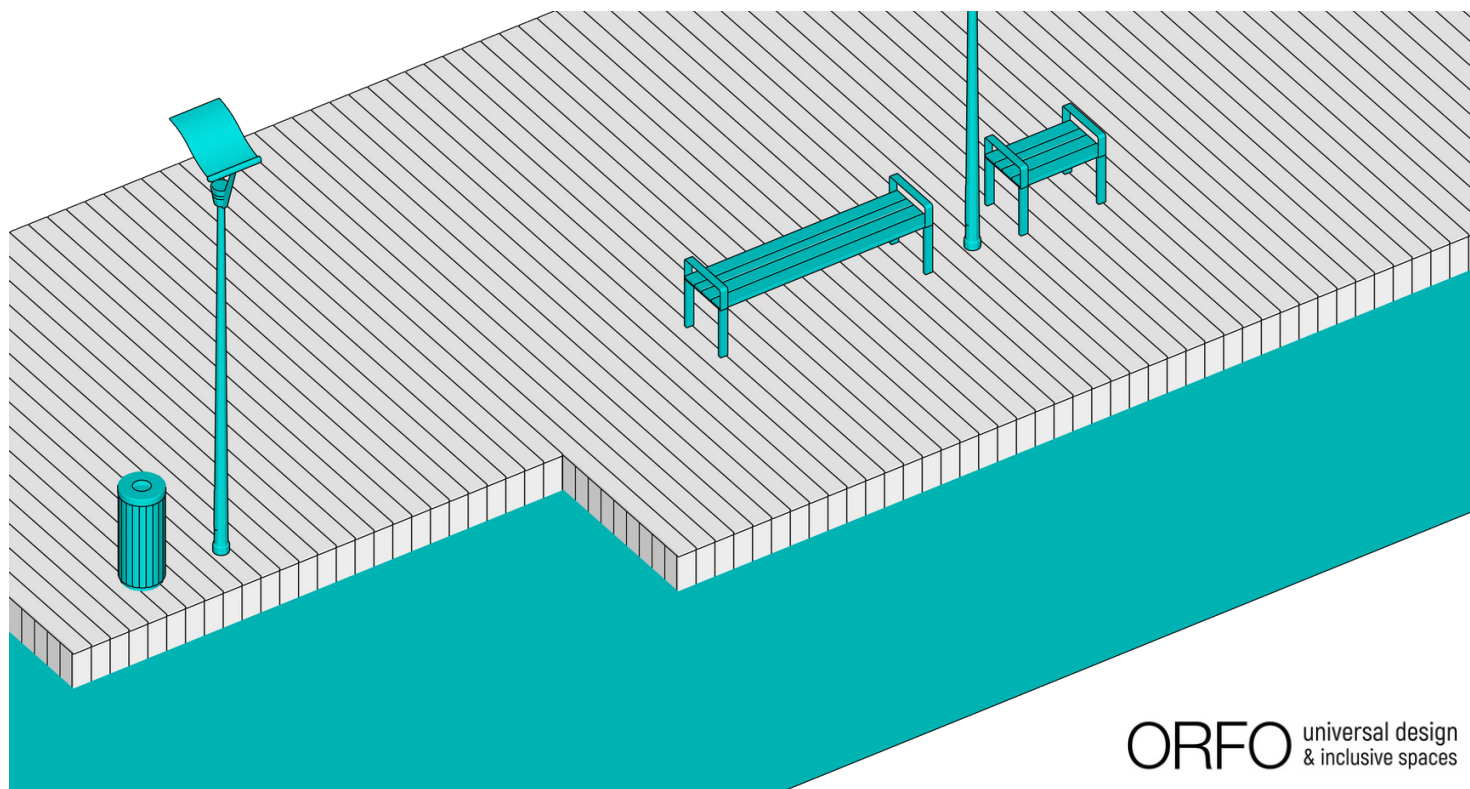
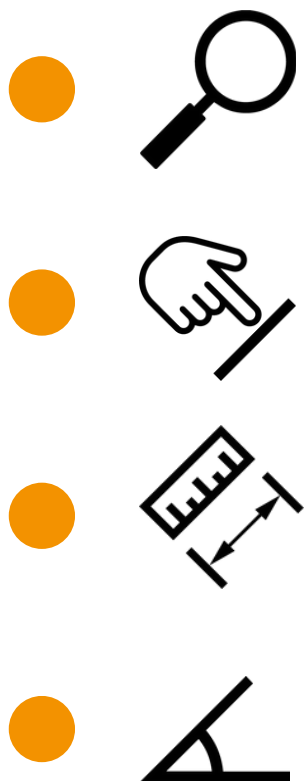


# Анкета з аудиту безбар'єрності

вуличних та громадських  
просторів, будівель і споруд



ORFO universal design  
& inclusive spaces

# Передмова

- Ця Анкета заповнюється відповідно до **Настанови з аудиту безбар'єрності вуличних та громадських просторів, будівель і споруд**
- Сюди вносяться відомості про наявність, характеристики, технічний стан, справність, обміри та інша інформація, що збирається в ході здійснення **аудиту безбар'єрності**
- **Коректне та точне заповнення** Анкети є важливою умовою повноти й актуальності зібраної інформації. Від якості зібраних даних залежить ефективність їхнього аналізу і наступне впровадження необхідних змін, що є основою **сталого розбудови безбар'єрності** в Україні

# Вступ

- Ми рекомендуємо здійснювати аудит безбар'єрності **у парах** – одна людина відкриває Настанову, інша Анкету. Виміри бажано виконувати спільно, аби знизити ризик помилок.
- У випадках, коли Настанова пропонує надати суб'єктивну оцінку середовища або оцінити стан тих чи інших елементів простору, слід вказати усі наявні думки – адже важливо з'ясувати **сприйняття різних просторів та їхніх елементів різними людьми**.
- Заповнення Анкети може відбуватися анонімно, але вкрай **бажано вказати вік, стать, сферу професійної діяльності та мету проведення аудиту**. Анкету можна заповнювати від руки – з подальшим переведенням даних у цифровий формат.
- Дані, зібрані згідно Настанови, вносяться до Анкети у відповідне **поле для заповнення**.

# Структура



Структура Анкети є **ідентичною** структурі Настанови.

- |                          |                          |
|--------------------------|--------------------------|
| 1. Озеленення            | 11. Пішохідні переходи   |
| 2. Сполучення            | 12. Пониження/з'їзди     |
| 3. Пішохідні шляхи       | 13. Місця для паркування |
| 4. Інформація у просторі | 14. Вхід на територію    |
| 5. Бар'єри               | 15. Укриття від негоди   |
| 6. Сходи                 | 16. Вхід у будівлю       |
| 7. Обхідний шлях         | 17. Простір всередині    |
| 8. Пандус                | 18. Вбиральня            |
| 9. Підйомник             | 19. Ліфт                 |
| 10. Тактильні смуги      |                          |



При аудиті аналогічних об'єктів слід за необхідності заповнювати **окремі** сторінки Анкети.

# УМОВНІ ПОЗНАЧЕННЯ



Поле для заповнення має вигляд **помаранчевого прямокутника**:



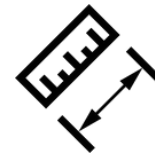
Біля кожного поля для заповнення розміщено **іконку** - таку саму, як і в Настанові - що вказує на дії, які потрібно вчинити для збору даних:



Перевірити наявність зазначених елементів



Вказати зазначені характеристики чи параметри, дати оцінку



Здійснити та вказати обміри рулеткою в метрах



Здійснити та вказати обміри кутоміром в градусах

# Озеленення



зелені насадження  
у просторі



ознаки регулярного  
догляду



# Озеленення



стан зелених насаджень у просторі



кількість зелених насаджень у просторі



місця розміщення зелених насаджень у просторі



наявні зелені насадження у просторі

# Сполучення



пішохідні маршрути  
між зупинками різних  
видів транспорту



тактильні смуги



вказівники та  
інформаційні таблички  
для пасажирів



озвучування зупинок



# Сполучення



укриття



табло



розклад руху



місця для сидіння

# Сполучення



наявні види  
транспорту



стан вказівників  
та інформаційних  
табличок для  
пасажирів



доступність рухомого  
складу або кількість  
доступних одиниць

# Пішохідні шляхи



елементи освітлення



урни для сміття



місця для відпочинку



малі архітектурні форми

# Пішохідні шляхи



загальний стан  
об'єктів у просторі



тип об'єктів  
у просторі



місце розміщення  
об'єктів у просторі



емоційне враження  
від простору

# Пішохідні шляхи



призначення об'єктів  
на пішохідному шляху



колір та матеріал  
елементів на  
пішохідному шляху



колір та матеріал покриття  
пішохідних шляхів



стан покриття  
пішохідних шляхів

# Пішохідні шляхи



ширина пішохідного шляху



висота пішохідного шляху



поперечний нахил пішохідного шляху



поздовжній нахил пішохідного шляху

# Інформація у просторі



засоби отримання  
інформації та  
орієнтування у просторі



інформація шрифтом  
Брайля



тип засобів отримання  
інформації та орієнтування

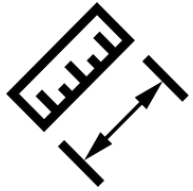


доступність засобів  
отримання інформації  
та орієнтування

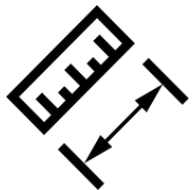


колір засобів отримання  
інформації та орієнтування

# Інформація у просторі



площина носія інформації



висота розміщення засобів  
отримання інформації та  
орієнтування



літери та цифри  
у написах



інтервали між літерами  
і цифрами, пробіли між  
словами тощо



# Інформація у просторі



колір шрифту і тла



тип шрифту



# Бар'єри



обладнання на  
пішохідному шляху



види та призначення  
пристроїв та обладнання



технічний стан пристроїв  
та обладнання

# Бар'єри



кольори прилеглих  
поверхонь



колір пристроїв  
та обладнання

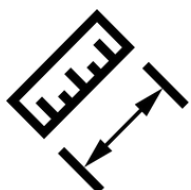


розташування пристроїв  
та обладнання

# Бар'єри



габарити пристроїв та обладнання



висота користування пристроїв та обладнання

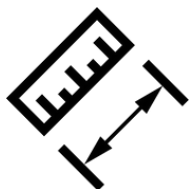


висота розташування пристроїв та обладнання



виступи пристроїв та обладнання

# Бар'єри



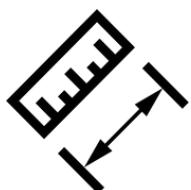
висота перешкод



ширина перешкод



решітки на пішохідному шляху



перешкоди висотою понад 2 см



пандуси/з'їзди

# Бар'єри



● призначення решіток на пішохідному шляху



● матеріал виготовлення решіток



● напрямок розташування чарунк (отворів)



● решітки



● чарунки (отвори) решіток

# Сходи



тактильні смуги



маркування на  
краях сходинок



поручні



# Сходи



колір сходів та  
прилеглих покриттів



колір маркування  
на краях сходинок



матеріал виготовлення  
сходів та їхнє покриття



# Сходи



кількість сходинок  
і маршів



форма перерізу  
поручнів



матеріал виготовлення  
поручнів

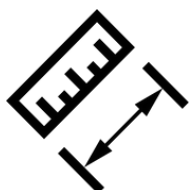
# Сходи



**висота розміщення  
поручнів**

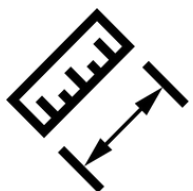


**тактильні смуги  
зверху і знизу сходів**



**відстань від  
тактильних смуг  
до початку сходів**

# Сходи



глибина сходинок



ширина сходинок



висота сходинок

# Обхідний шлях



пологий обхідний  
пішохідний шлях



вказівники  
до пологого обхідного  
пішохідного шляху



тип покриття  
пологого шляху



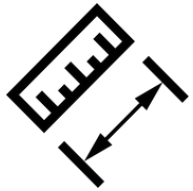
колір покриття  
пологого шляху



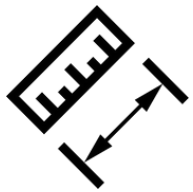
стан покриття  
пологого шляху

Five empty rounded rectangular boxes with orange borders, stacked vertically, intended for notes or additional information.

# Обхідний шлях



ширина пологого  
обхідного шляху



довжина пологого  
обхідного шляху



поперечний  
нахил



поздовжній  
нахил

# Обхідний шлях



поперечний  
нахил



поздовжній нахил



# Пандус



ширина пандуса



довжина  
пандуса



висота підйому  
пандуса

# Пандус



поперечний  
нахил



поздовжній  
нахил



довжина поручнів



висота розміщення  
поручнів



# Пандус



стан пандуса



тип покриття  
пандуса



матеріал  
виготовлення  
поручнів



форма перерізу  
поручнів

# Підйомник



підйомник



вказівники



тактильна навігація



# Підйомник



стан підйомника

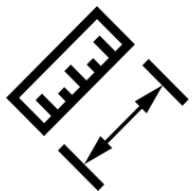


спосіб користування

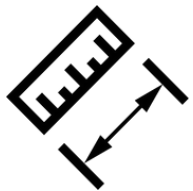


місце встановлення

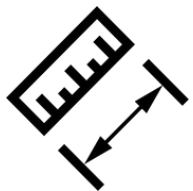
# Підйомник



платформа



висота підйому



висота розміщення поручнів

# Тактильні смуги



тактильні смуги



перешкоди



# Тактильні смуги



колір



стан



точки сполучення



матеріал  
ВИГОТОВЛЕННЯ

# Тактильні смуги



місця розміщення



тип прилеглих  
покриттів



колір прилеглих  
покриттів

# Пішохідні переходи



дорожні знаки



пониження (з'їзди)



тактильні смуги



# Пішохідні переходи



світлофор



освітлення



острівець безпеки



розмітки фарбою

# Пішохідні переходи



тип



стан освітлення

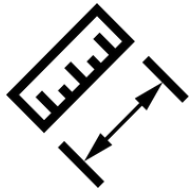


час на перехід

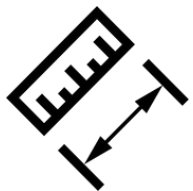


стан розмітки

# Пішохідні переходи



розмітка



острівець безпеки





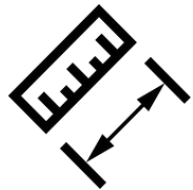
# Пониження/з'їзди



тип покриття



стан покриття



пониження (з'їзди)



поперечний нахил



поздовжній нахил

# Місця для паркування



дорожні знаки



розмітка фарбою



пониження (з'їзди)



засоби отримання  
інформації та орієнтування

# Місця для паркування



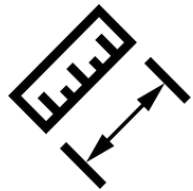
загальна кількість паркомісць та кількість інклюзивних паркомісць



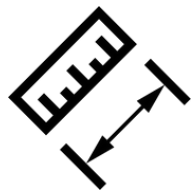
стан розмітки фарбою



матеріал покриття



габарити паркомісця



відстань до входу

# Вхід на територію



засоби отримання  
інформації та  
орієнтування



перешкоди



зручний вхід



хвіртка/ворота

# Вхід на територію



спосіб та складність  
відкривання хвіртки/воріт



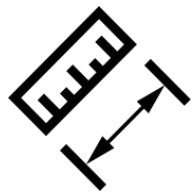
стан хвіртки/воріт



колір хвіртки/воріт



перешкоди



ширина доступного  
проходу



# Укриття від негоди



укриття при вході



призначення укриття



стан укриття



матеріал виготовлення  
укриття

# Вхід у будівлю



вільний майданчик  
перед входом



перешкоди при вході



інформаційна  
табличка при вході



маркування на скляних  
дверях або скляних  
частинах дверей



# Вхід у будівлю



тип перешкод при  
вході до будівлі



тип дверей



спосіб та складність  
відкривання дверей



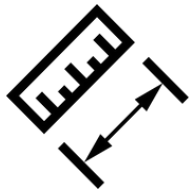
колір дверей



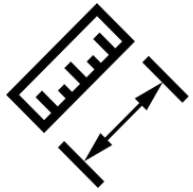
тип та колір  
дверної ручки

Five empty rounded rectangular boxes for notes, each with an orange border.

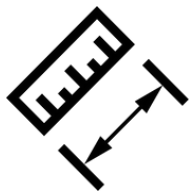
# Вхід у будівлю



ширина проходу



висота проходу



вільний майданчик  
перед входом

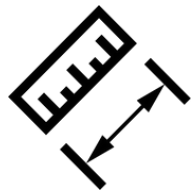
# Вхід у будівлю



стійка рецепції  
або каса



вільний простір  
перед стійкою/  
касою



висота найнижчої  
секції рецепції або  
вікна каси



вільний простір  
перед стійкою/  
касою



# Простір всередині



килимові покриття



пандуси та сходові марші



тактильна навігація

# Простір всередині



засоби отримання  
інформації про  
зони і приміщення



місця для відпочинку



прозорі оглядові панелі  
у полотнах дверей



# Простір всередині



тип засобів отримання  
інформації та орієнтування



матеріал та стан  
тактильної навігації



матеріал та колір  
покриття підлоги



# Простір всередині



спосіб та складність  
відкривання дверей

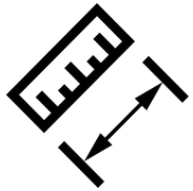


колір дверей  
та фурнітури

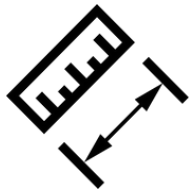


колір пристроїв  
та обладнання

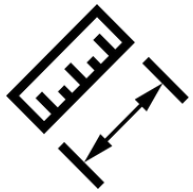
# Простір всередині



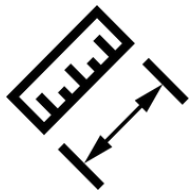
ширина коридорів,  
проходів та дверей



висота коридорів,  
проходів та дверей

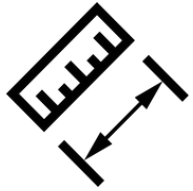


висота перешкод

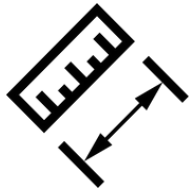


висота сидінь

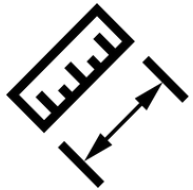
# Простір всередині



ширина тактильної навігації



висота розміщення засобів  
отримання інформації про  
зони і приміщення



площина носія інформації



прозорі оглядові панелі  
у полотнах дверей



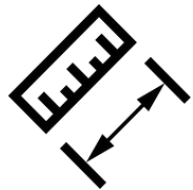
# Простір всередині



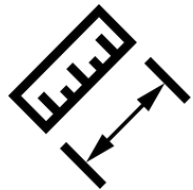
колір шрифту і тла



тип шрифту



літери та цифри  
у написах



інтервали між літерами  
і цифрами

# Вбиральня



інклюзивна  
вбиральня/кабіна



вказівники до вбиральні  
та інформаційні таблички



вільний простір всередині

# Вбиральня



поручні



дзеркало



СТОЛИК ДЛЯ СПОВИВАННЯ

# Вбиральня



місце розташування  
дзеркала



місце розташування  
поручнів



легкість догляду за  
поверхнями та прибирання



# Вбиральня



тип крану



колір обладнання,  
підлоги та стін



стан освітлення



# Вбиральня



інклюзивна  
вбиральня/кабіна



ширина вхідних  
дверей



висота сидіння унітазу

# Вбиральня



висота розміщення  
раковини



висота розміщення  
туалетного паперу



висота розміщення  
рушників/сушарки

# Ліфт



світлова та звукова  
сигналізація біля  
дверей



голосовий  
інформатор/  
звуковий  
сигналізатор

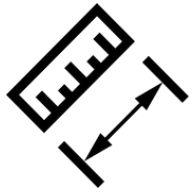


тактильність  
кнопок

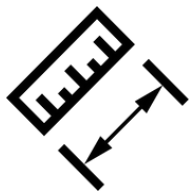
# Ліфт



кабіна



висота розміщення  
панелі управління



ширина дверей

# Корисні посилання

● **Постанова Кабінету Міністрів України № 537 "Про затвердження Порядку проведення моніторингу та оцінки ступеня безбар'єрності об'єктів фізичного оточення і послуг для осіб з інвалідністю"**



● **ДБН В.2.2-40:2018 "Інклюзивність будівель і споруд"**



● **Дослідження доступності міських просторів**



# Про авторський колектив

- Ця Анкета складена командою студії універсального дизайну ORFO як практичний інструмент для здійснення аудиту безбар'єрності вуличних та громадських просторів, будівель та споруд
- Методологія, дизайн: Володимир Висоцький  
Графіка: Полад Халілов  
Верстка: Володимир Висоцький, Марія Кучеренко
- Авторський колектив висловлює подяку ГО "Безбар'єрність" в особі Алтуняна Андрія - за цінний користувальницький досвід і допомогу у кращому розумінні потреб цільової аудиторії Настанови



**ORFO** universal design  
& inclusive spaces



БЕЗБАР'ЄРНІСТЬ



- Цей матеріал розповсюджується в рамках проєкту «Сприяння інклюзивності та доступності прихистків та житла для ВПО», який реалізується БФ «Єврейсько-українська соціальна ініціатива» за підтримки Європейського Союзу в Україні. Проєкт має на меті посилення експертизи та підтримку цілеспрямованих зусиль у сфері створення належних умов проживання у тимчасових прихистках для внутрішньо-переміщених осіб, ремонту та відбудови зруйнованого житла з урахуванням принципів інклюзивності та безбар'єрності.
- Дана публікація є складовою добірки довідкових посібників з питань архітектурної доступності та інклюзивного облаштування житла й об'єктів соціальної інфраструктури з урахуванням потреб дітей, людей старшого покоління, людей з інвалідністю, підлітків та молоді.
- Публікація відображає позицію БФ «Єврейсько-українська соціальна ініціатива» та не обов'язково відображає позицію Європейського Союзу.